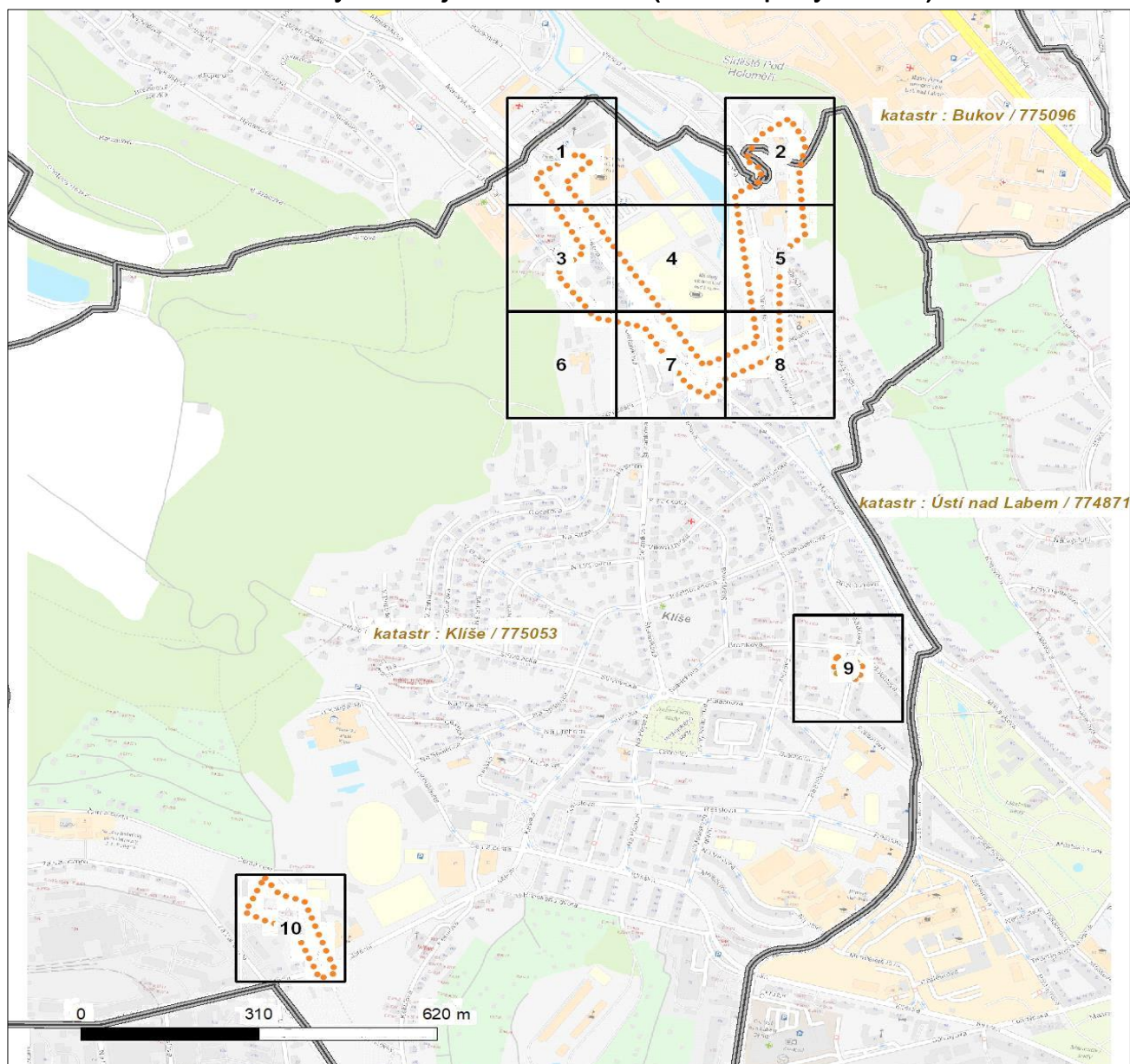




Platí pouze se sdělením číslo 0201630448.

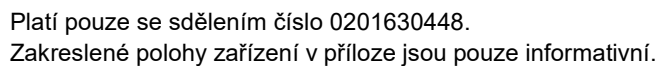
Zakreslené polohy zařízení v příloze jsou pouze informativní.

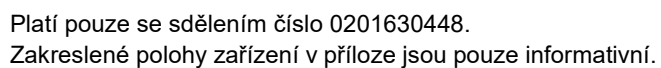
Situační výkres zájmového území (klad mapových listů)



LEGENDA

- | | |
|---------------------------------|-------------------------------|
| ■ ■ ■ Nadzemní optické vedení | ■ Radioreléový spoj vzduch |
| — Podzemní optické vedení | ● ● ● Zájmové území |
| ■ ■ ■ Nadzemní metalické vedení | — Hranice katastrálního území |
| — Podzemní metalické vedení | |





This is a cadastral map showing property boundaries, buildings, and infrastructure. The map includes a red line representing a road or boundary, an orange dotted line, and various numerical identifiers for plots and buildings. A scale bar (0-50m) and a north arrow are present.

Map Labels:

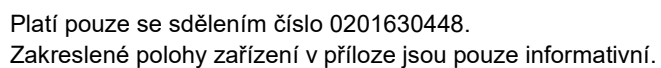
- Top Left:** 1170/28, 1170/4, 1170/29, 1170/30, 1170/31, 1170/5.
- Top Center:** 1170/32, 1170/7, 1170/33, 1170/34, 1170/35, 1170/36, 1170/37, 1170/8, 1170/39, 1170/16.
- Center:** 1170/23, 1170/24, 1170/25, 1170/26, 1170/27, 1987, 1988, 1989, 41/48, 1990, 441/11, 441/12, 441/21, 441/22, 441/23, 441/19, 441/94, 441/27.
- Bottom Left:** 1170/29, 1170/30, 1170/31, 1170/32, 1170/33, 1170/34, 1170/35, 1170/36, 1170/37, 1170/8, 1170/39, 1170/16.
- Bottom Center:** 1170/23, 1170/24, 1170/25, 1170/26, 1170/27, 1987, 1988, 1989, 41/48, 1990, 441/11, 441/12, 441/21, 441/22, 441/23, 441/19, 441/94, 441/27.
- Bottom Right:** 1170/23, 1170/24, 1170/25, 1170/26, 1170/27, 1987, 1988, 1989, 41/48, 1990, 441/11, 441/12, 441/21, 441/22, 441/23, 441/19, 441/94, 441/27.

Infrastructure:

- Red Line:** A prominent red line runs diagonally across the bottom left, likely representing a road or a specific boundary.
- Orange Dotted Line:** An orange dotted line forms a large, irregular shape in the center of the map, possibly indicating a specific plot or boundary.

Scale and Orientation:

- Scale Bar:** Located at the bottom left, showing distances of 0, 25, and 50 meters.
- North Arrow:** Located on the right side of the map, pointing upwards.

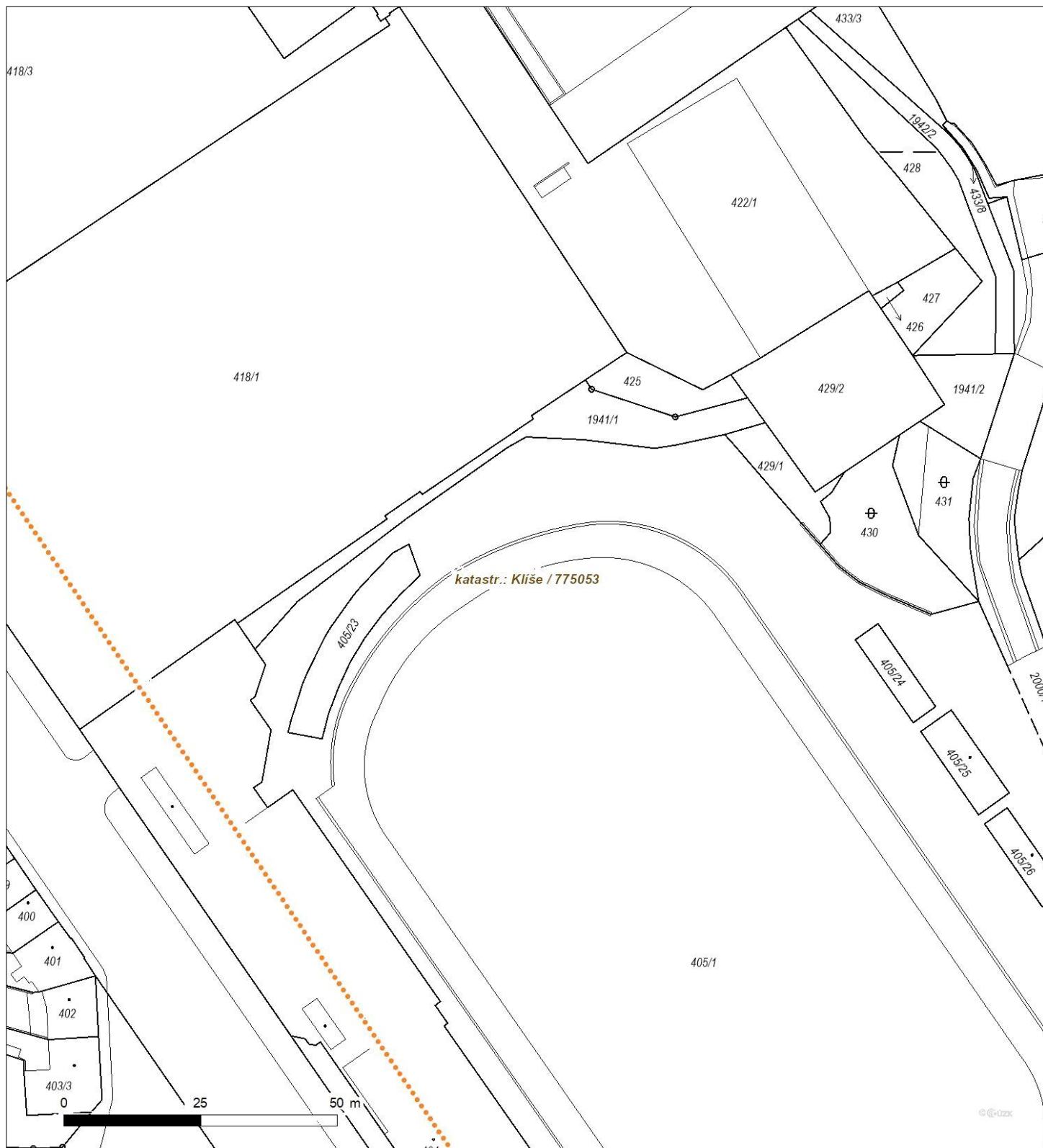
[illegible]



Platí pouze se sdělením číslo 0201630448.

Zakreslené polohy zařízení v příloze jsou pouze informativní.

Situační výkres - list 4

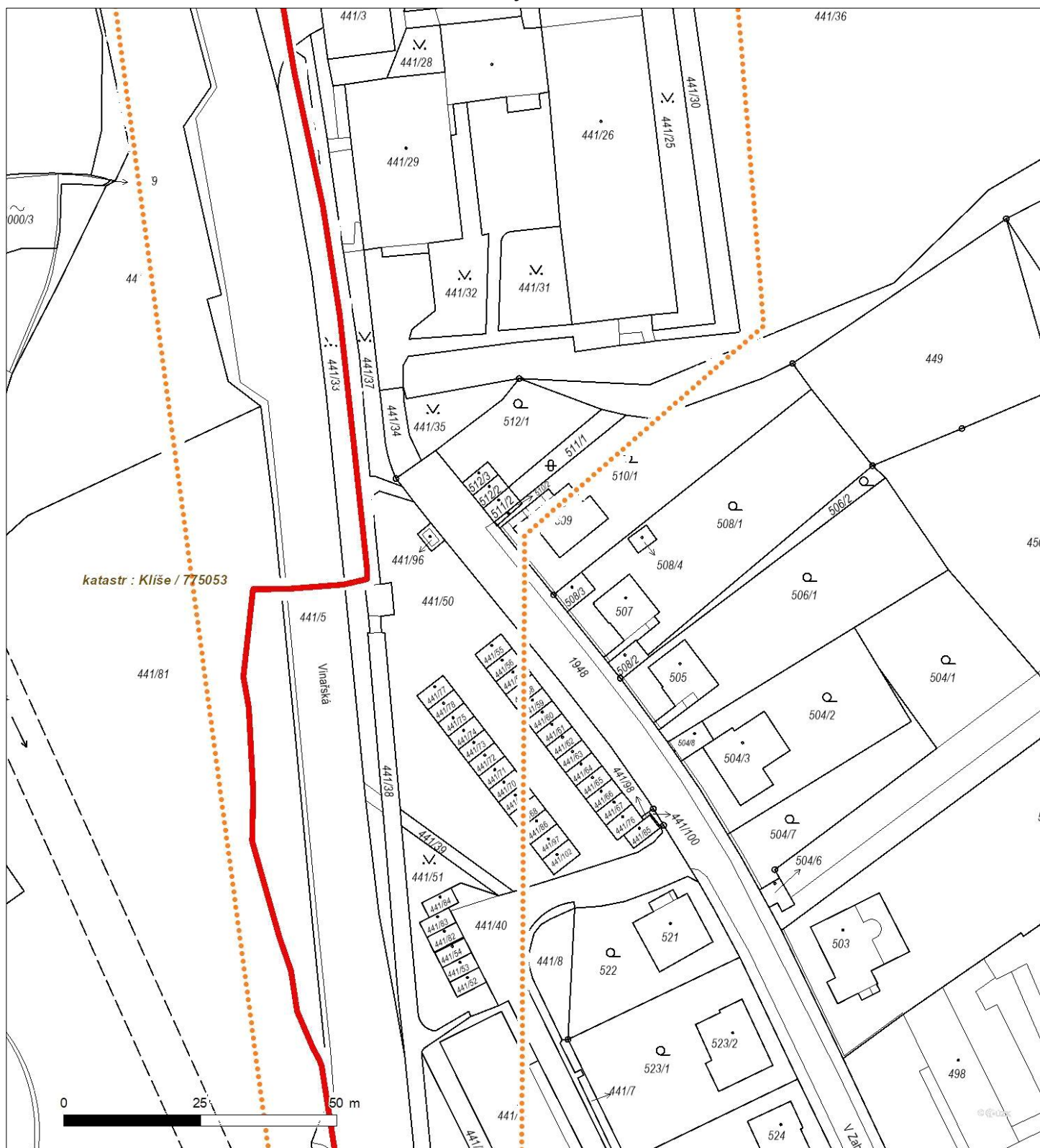




Platí pouze se sdělením číslo 0201630448.

Zakreslené polohy zařízení v příloze jsou pouze informativní.

Situační výkres - list 5

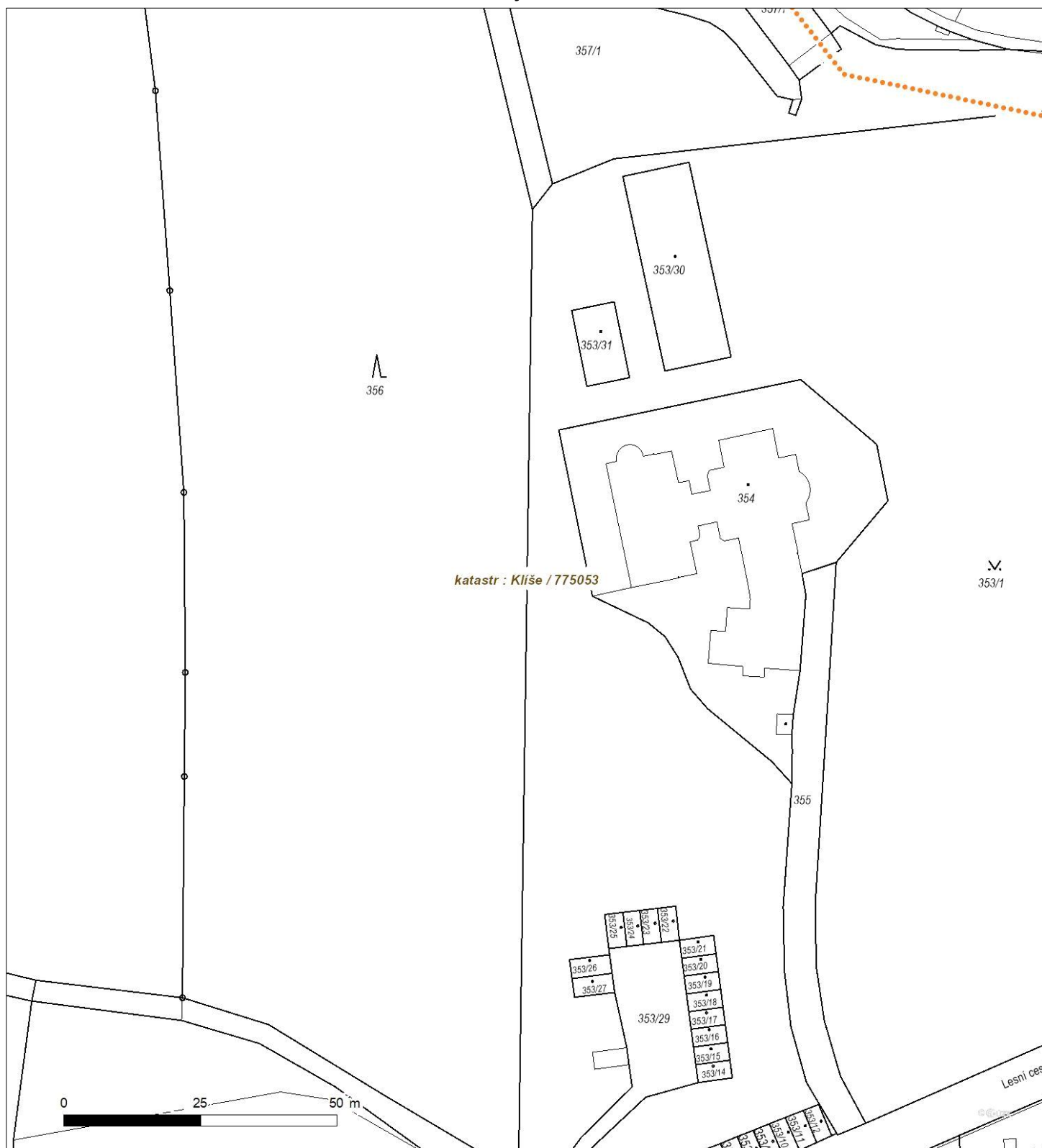




Platí pouze se sdělením číslo 0201630448.

Zakreslené polohy zařízení v příloze jsou pouze informativní.

Situační výkres - list 6

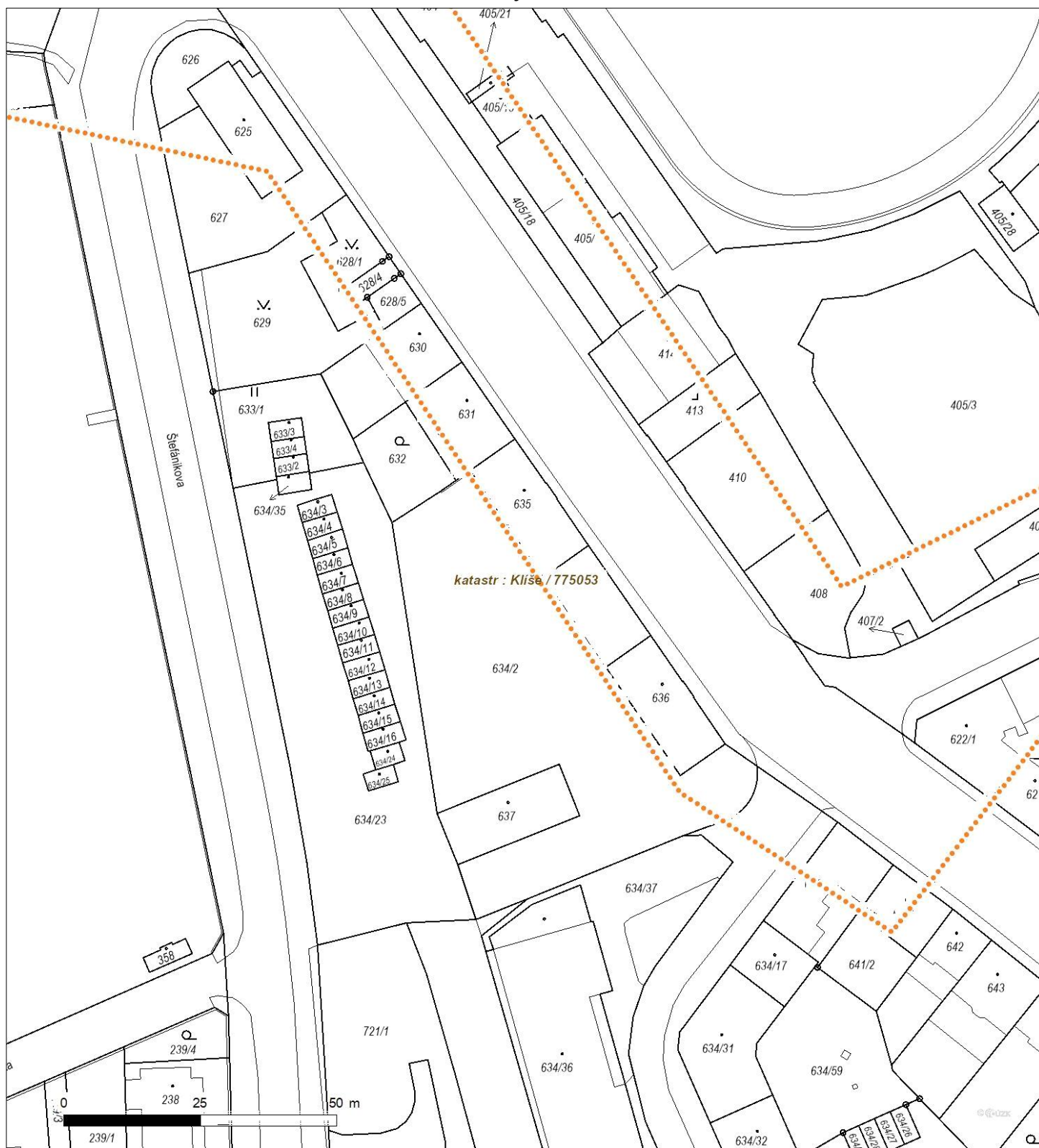




Platí pouze se sdělením číslo 0201630448.

Zakreslené polohy zařízení v příloze jsou pouze informativní.

Situační výkres - list 7

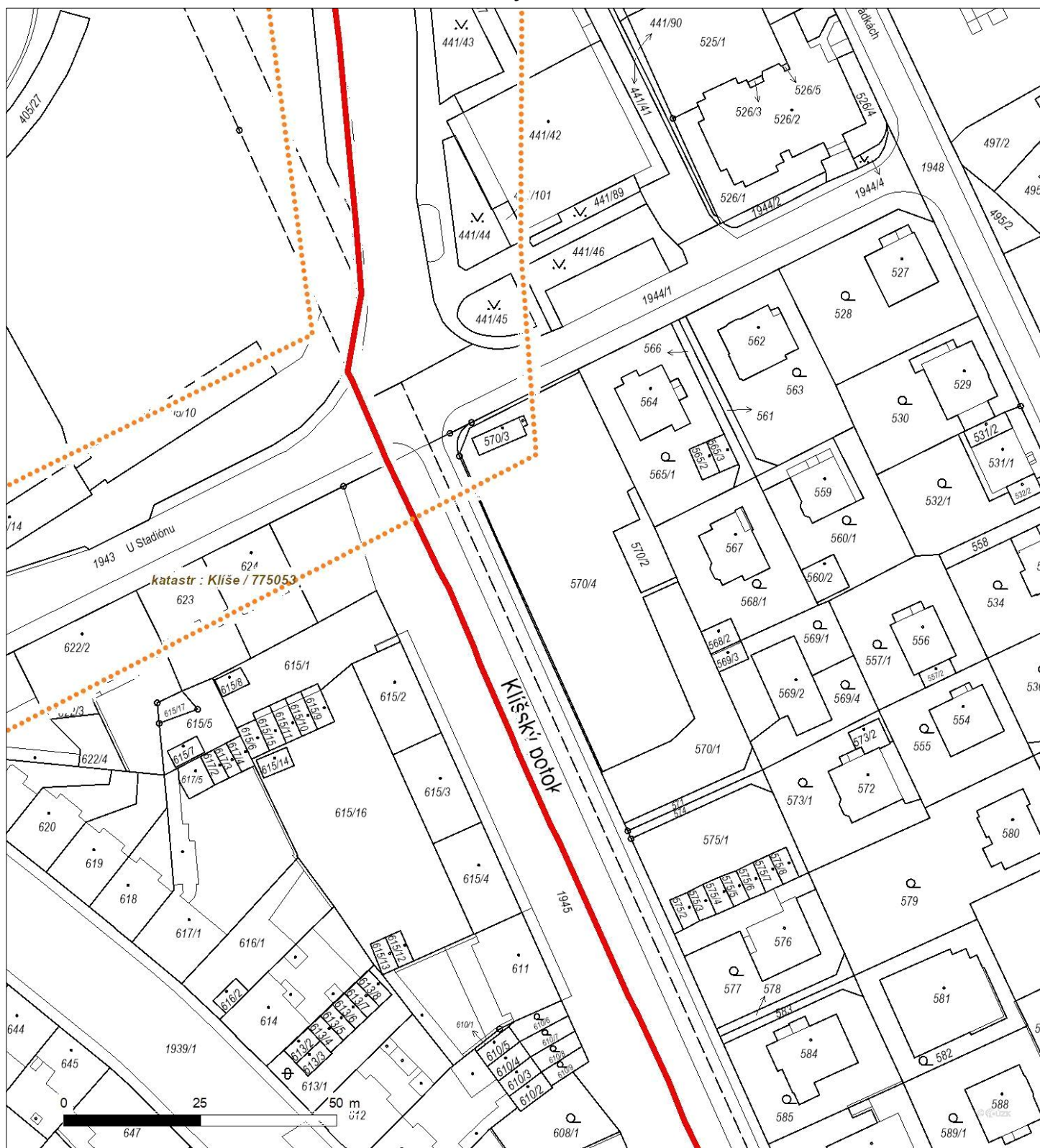




Platí pouze se sdělením číslo 0201630448.

Zakreslené polohy zařízení v příloze jsou pouze informativní.

Situační výkres - list 8

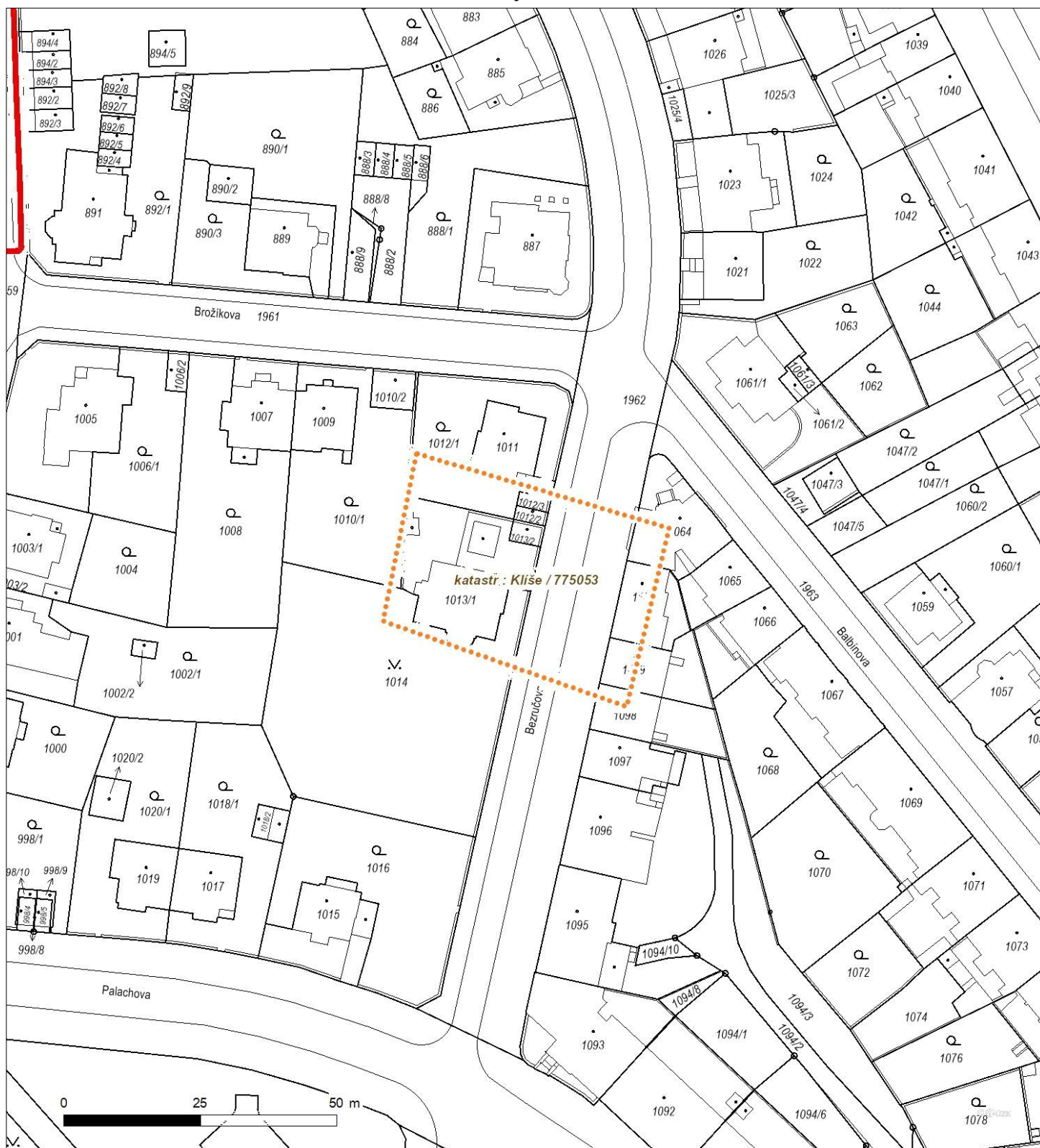


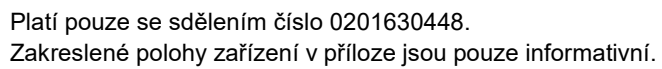


Platí pouze se sdělením číslo 0201630448.

Zakreslené polohy zařízení v příloze jsou pouze informativní.

Situační výkres - list 9





The map displays a cadastral area with numerous parcels. A central parcel is labeled 'katastr : Kliše / 775053'. Surrounding parcels are numbered, including 1514/17, 1514/46, 1514/51, 1514/55, 1514/57, 1514/58, 1514/59, 1514/60, 1514/61, 1514/62, 1514/63, 1514/64, 1514/65, 1514/66, 1514/67, 1514/68, 1514/69, 1514/70, 1514/71, 1514/72, 1514/73, 1514/74, 1514/75, 1514/76, 1514/77, 1514/78, 1514/79, 1514/80, 1514/81, 1514/82, 1514/83, 1514/84, 1514/85, 1514/86, 1514/87, 1514/88, 1514/89, 1514/90, 1514/91, 1514/92, 1514/93, 1514/94, 1514/95, 1514/96, 1514/97, 1514/98, 1514/99, 1514/100. Other parcels include 1518/6, 1518/2, 1515, 1517, 1519, 1520, 1521, 1522, 1523, 1524, 1525, 1526, 1527, 1528, 1529, 1530, 1531, 1532, 1533, 1534, 1535, 1536, 1537, 1538, 1539, 1540, 1541, 1542, 1543, 1544, 1545, 1546, 1547, 1548, 1549, 1550, 1551, 1552, 1553, 1554, 1555, 1556, 1557, 1558, 1559, 1560, 1561, 1562, 1563, 1564, 1565, 1566, 1567, 1568, 1569, 1570, 1571, 1572, 1573, 1574, 1575, 1576, 1577, 1578, 1579, 1580, 1581, 1582, 1583, 1584, 1585, 1586, 1587, 1588, 1589, 1590, 1591, 1592, 1593, 1594, 1595, 1596, 1597, 1598, 1599, 1600. The map also shows roads: Černá cesta, U Lárovy, and U Lárovy. A scale bar indicates 0, 25, and 50 meters. A north arrow is present in the bottom left corner.